

Tour-Highlights

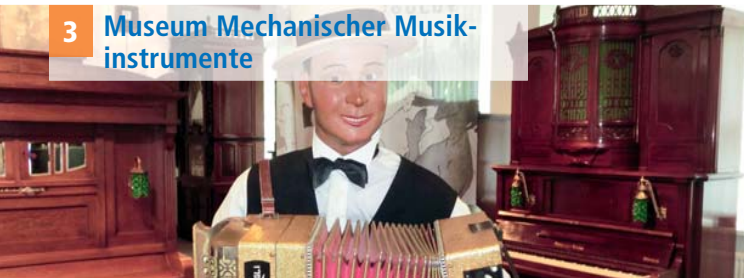
1 Rathaus Königslutter am Elm



2 Kaiserdom in Königslutter am Elm



3 Museum Mechanischer Musikinstrumente



4 Kaiser-Lothar-Linde



Tour-Übersicht

Königslutter am Elm → Kaiserdom
→ Lutterspring → Steinbruch Hainholz
→ Königslutter am Elm

Streckeninfo

Länge 10 km
Anstiege 175 Hm
Beschaffenheit Asphalt 30 %
Schotter 60 %
Pfade 10 %

Schwierigkeit

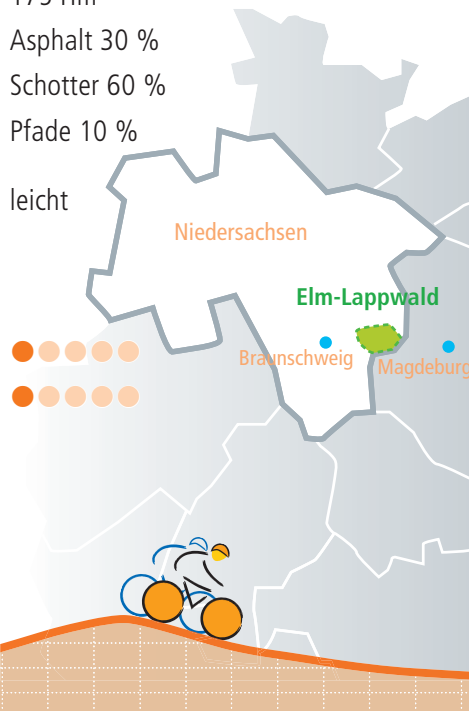
leicht

Anforderungen

Fahrtechnik
Kondition



Höhenprofil



Naturpark Elm-Lappwald

FEMO-Süd Lutterspring

Route
12



IMPRESSUM

Grafikdesign/Layout IGS Development GmbH

Tourkonzepte und Digitalisierung Viola Vorbrod/Thomas Kempornolte

Text und Fotos Thomas Kempornolte

Kartenlayout und App-Programmierung FootMap GmbH, Hildesheim

Schilderkataster und Beratung Planungsbüro Volkmann, Königslutter



GPS-Track zur
Tour



Radtouren App
Elm-Lappwald


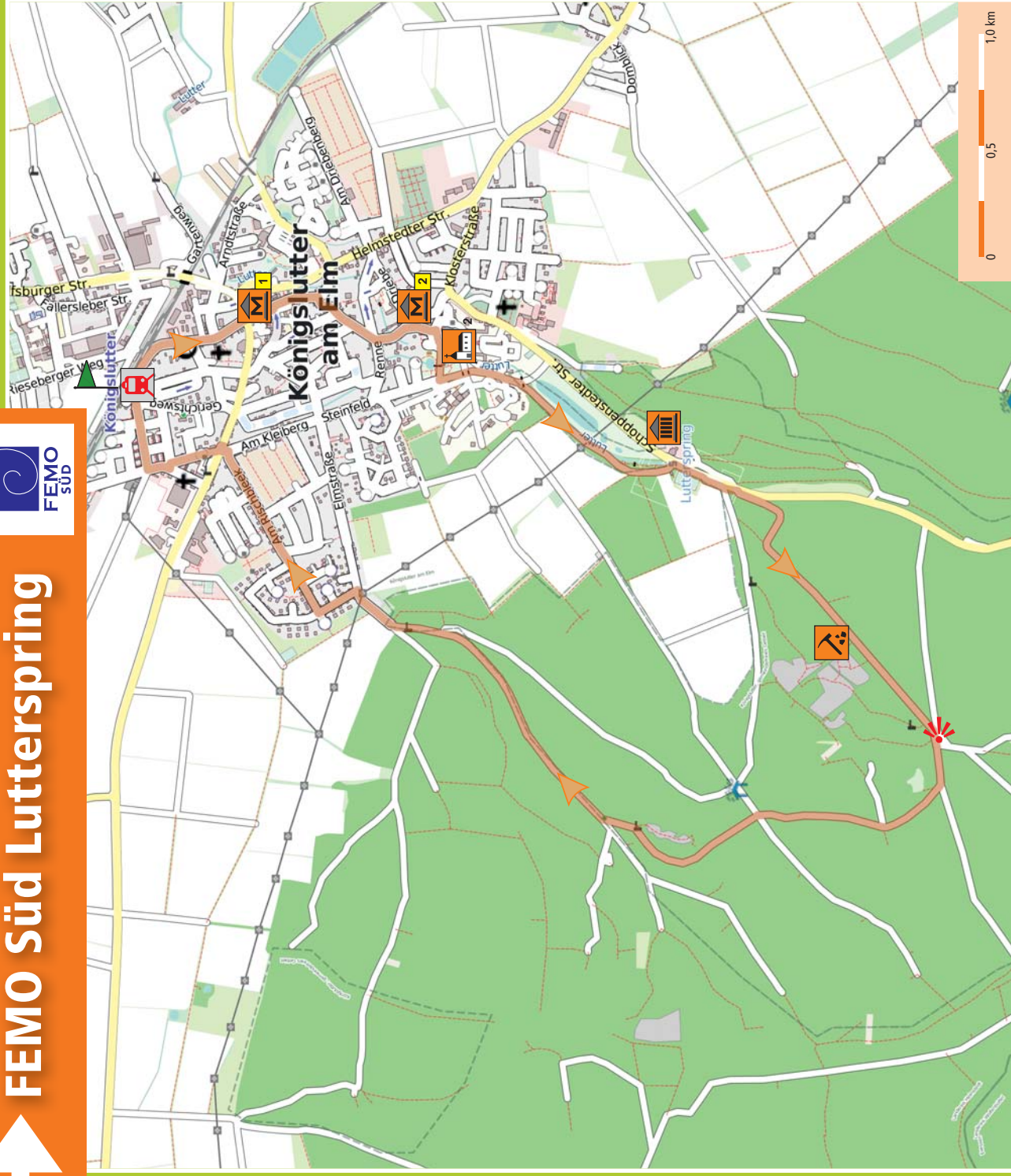


weitere Infos:
elm-freizeit.de



Radtouren





Startpunkt der Tour → Bahnhof Königs-lutter am Elm

Bei dieser Tour wurde der Bahnhof in Königs-lutter am Elm erneut als praktischer Startpunkt gewählt. Wenn Sie mit der Bahn anreisen, können Sie Ihren Ausflug umgehend beginnen. Bis zum Marktplatz in Königs-lutter am Elm sind es nur wenige Minuten. Hier finden Sie, direkt hinter dem Rathaus (Bild 1), das **Geopark-Infocentrum**, wo Ihnen die Region erdgeschichtlich und mit vielen touristischen Angeboten vorgestellt wird.

Durch die Innenstadt fahren Sie danach über Gänsemarkt, Kattreppeln und »Am Plan« weiter zum **Kaiserdom** (Bild 2). Eine Besichtigung des über 850 Jahre alten Wahrzeichens von Königs-lutter am Elm ist natürlich Pflicht. Gleich nebenan finden Sie das **Museum Mechanischer Musikinstrumente** (Bild 3) und die mächtige **Kaiser-Lothar-Linde** (Bild 4), die übrigens ähnlich alt ist wie der Kaiserdom (ca 800 Jahre). Nach so viel Sightseeing ist Bewegung willkommen: An der Anstaltsmauer entlang geht es nun weiter zur Lutter, die bis zur **Quelle am Lutterspring** Ihr Wegbegleiter ist. Haben Sie dieses Ziel erreicht, sollten nicht nur das Quellhaus Ihr Interesse wecken, sondern auch die vielen Quelltöpfe der Karstquelle in unmittelbarer Umgebung.

Einer dieser Quelltöpfe ist das Kutscherloch. Der Legende nach versank hier einst in einer Gewitternacht ein reicher Mann mit seiner Kutsche.

Sie setzen Ihre Fahrradtour danach in südlicher Richtung fort, überqueren den Parkplatz Lutterspring und folgen der asphaltierten Straße zum **Erlebnissteinbruch Hainholz**. Geologie, Kulturgeschichte und Waldentwicklung sind die Themen, die Ihnen hier auf beeindruckende Weise nahegebracht werden. Noch liegen einige Höhenmeter vor Ihnen, bevor es auf einer langen Abfahrt zurück nach Königs-lutter am Elm geht.

Am Wanderparkplatz Elmstraße haben Sie den Waldrand erreicht. Nach einer kurzen Fahrt durch die Straßen von Königs-lutter am Elm stehen Sie schließlich wieder vor dem Bahnhof, dem Ausgangspunkt Ihrer Tour.